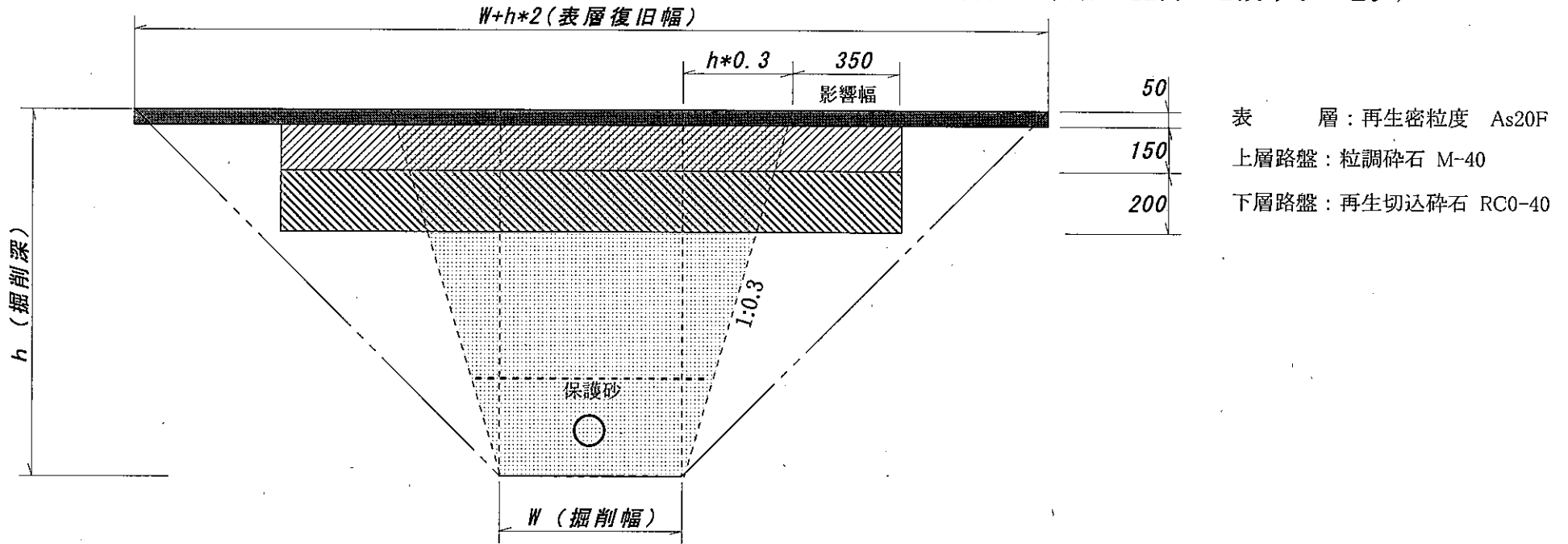
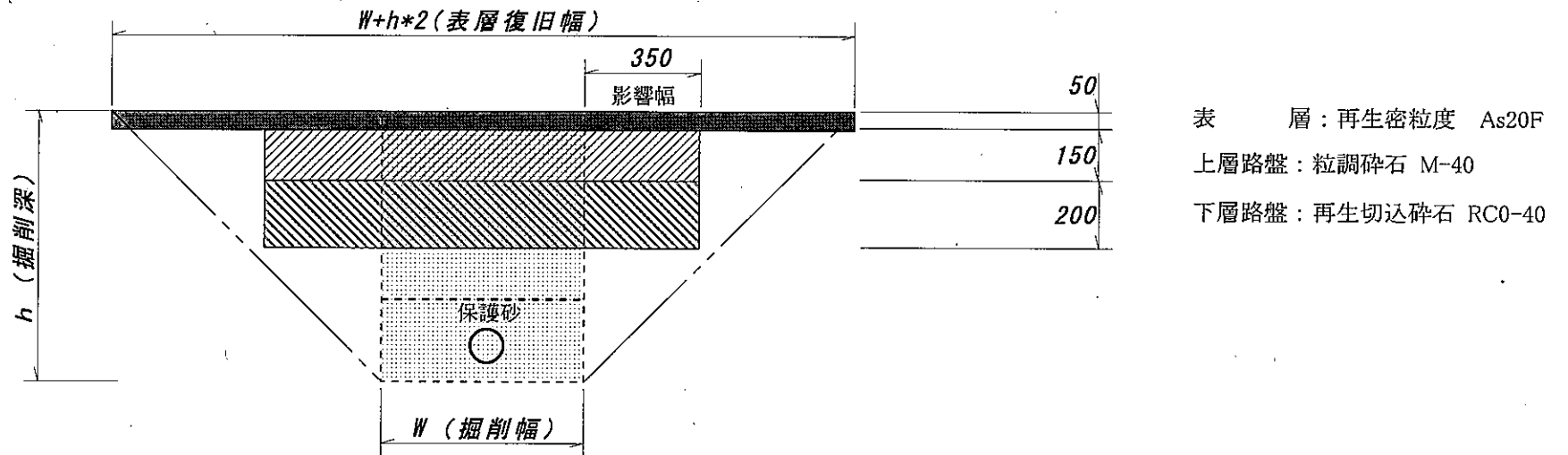


白河市道路占用工事標準復旧図

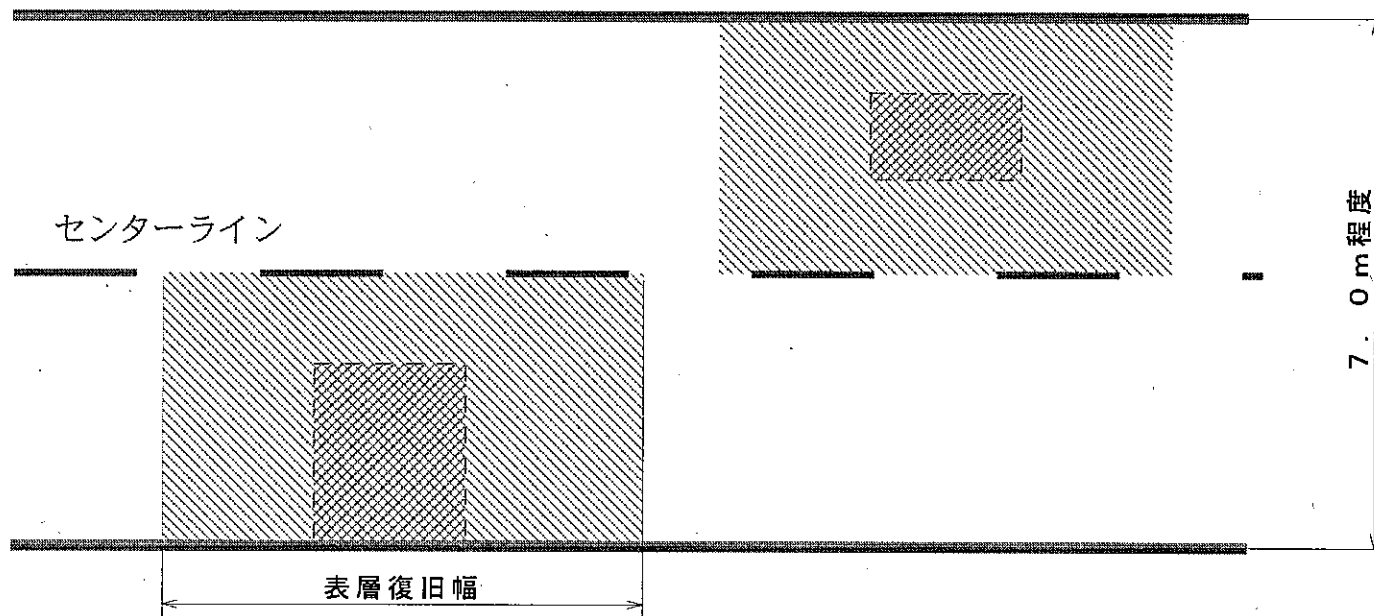
- (1) 復旧断面図 掘削深 $h \geq 1.0\text{m}$ (※掘削深1.5m以上の場合には、土留工を設けること。
ただし、掘削深1.5~1.0mであっても、直掘の場合には同様に土留工を設けること。)



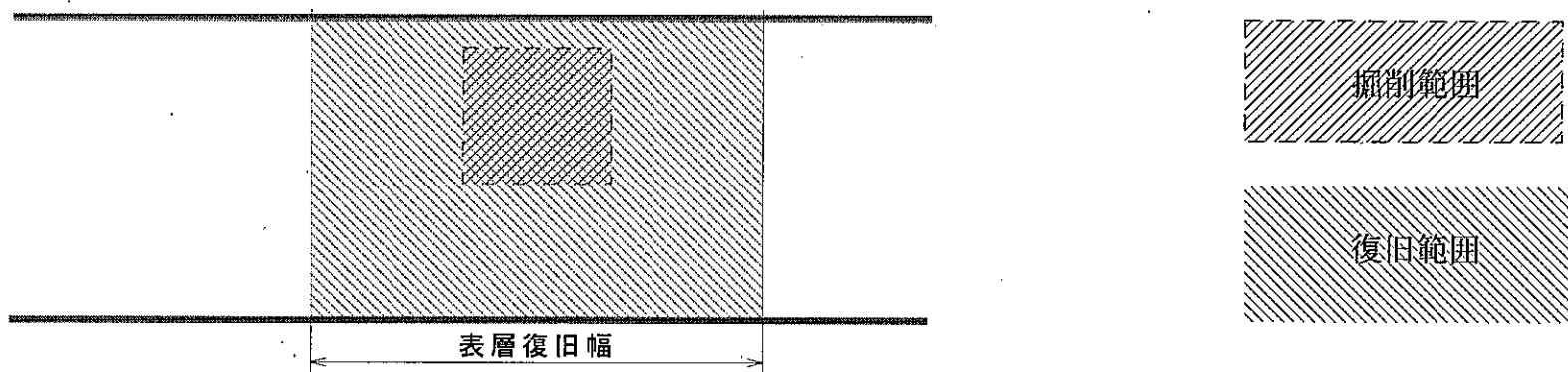
- (2) 復旧断面図 掘削深 $h < 1.0\text{m}$



- (3) 復旧平面図 片側復旧 車道2車線または全幅7.0m程度



- (4) 復旧平面図 全面復旧 1車線道路



※ 復旧範囲が、交差点内で終わってしまう場合は、交差点内を全面復旧すること。(表層)
また、複数箇所の復旧範囲が近い、舗装の切れ目と復旧範囲が近い場合などは復旧範囲を多めにとること。(表層)