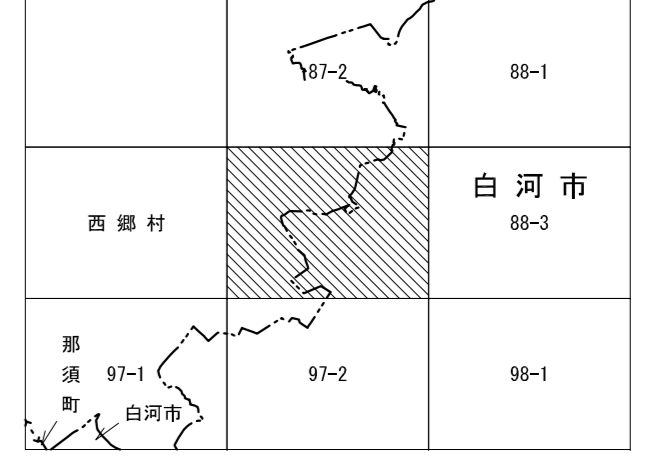


1:2,500 国土基本図
IX-FE87-4

県南都市計画図



IX-FE87-4

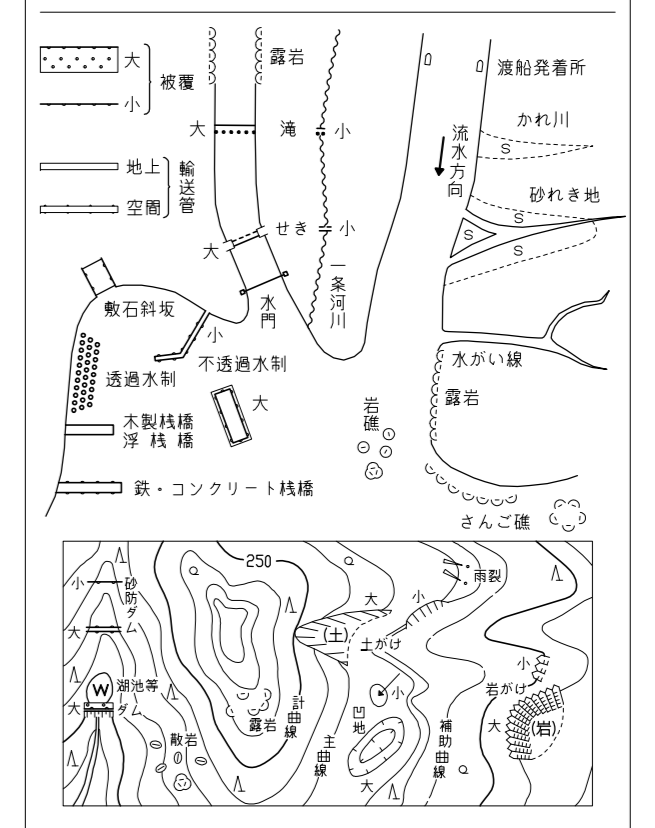
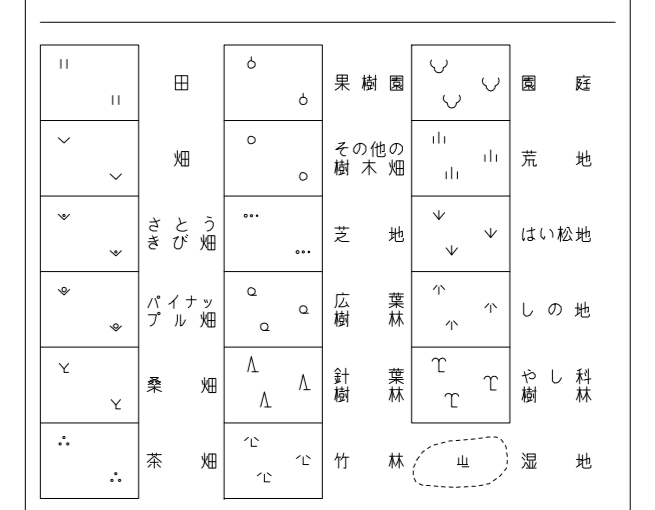


配号

	▲ 256	▲ 256	▲ 256
	▲ 256	▲ 256	▲ 256
	▲ 256	▲ 256	▲ 256
	▲ 256	▲ 256	▲ 256
	▲ 256	▲ 256	▲ 256
	▲ 256	▲ 256	▲ 256
	▲ 256	▲ 256	▲ 256

	▲ 256	▲ 256	▲ 256
	▲ 256	▲ 256	▲ 256
	▲ 256	▲ 256	▲ 256
	▲ 256	▲ 256	▲ 256
	▲ 256	▲ 256	▲ 256
	▲ 256	▲ 256	▲ 256
	▲ 256	▲ 256	▲ 256
	▲ 256	▲ 256	▲ 256
	▲ 256	▲ 256	▲ 256
	▲ 256	▲ 256	▲ 256
	▲ 256	▲ 256	▲ 256
	▲ 256	▲ 256	▲ 256
	▲ 256	▲ 256	▲ 256
	▲ 256	▲ 256	▲ 256
	▲ 256	▲ 256	▲ 256
	▲ 256	▲ 256	▲ 256
	▲ 256	▲ 256	▲ 256
	▲ 256	▲ 256	▲ 256
	▲ 256	▲ 256	▲ 256

	▲ 256	▲ 256	▲ 256
	▲ 256	▲ 256	▲ 256
	▲ 256	▲ 256	▲ 256
	▲ 256	▲ 256	▲ 256
	▲ 256	▲ 256	▲ 256
	▲ 256	▲ 256	▲ 256
	▲ 256	▲ 256	▲ 256
	▲ 256	▲ 256	▲ 256
	▲ 256	▲ 256	▲ 256
	▲ 256	▲ 256	▲ 256



縮尺系は平成14年国土交通省告示第9号の規定による第IX度標準縮尺系による縮尺系である
図面に示した距離はキロメートル単位
方面は0.5キロメートル圏
図面に示した等高線は10メートル
等高線の間隔は5メートル
平面図高層建物は、世界測地系に訂正(測地成果2011)

平成25年測圖
1.平成24年12月最終改正
2.平成25年3月最終測圖

1:2,500
0 50 100 200 300 400 500

この図面の製作者は、国土地理院長の承認を得て国土地理院の測量成果を引用して作成したものである
計画機関名 福島県南建設事務所
作業員名 株式会社、イヌコ

IX-FE87-4