1:2,500 国土基本図

ＩＸ－ＦＥ７８－３

県 南 都 市 計 画 図

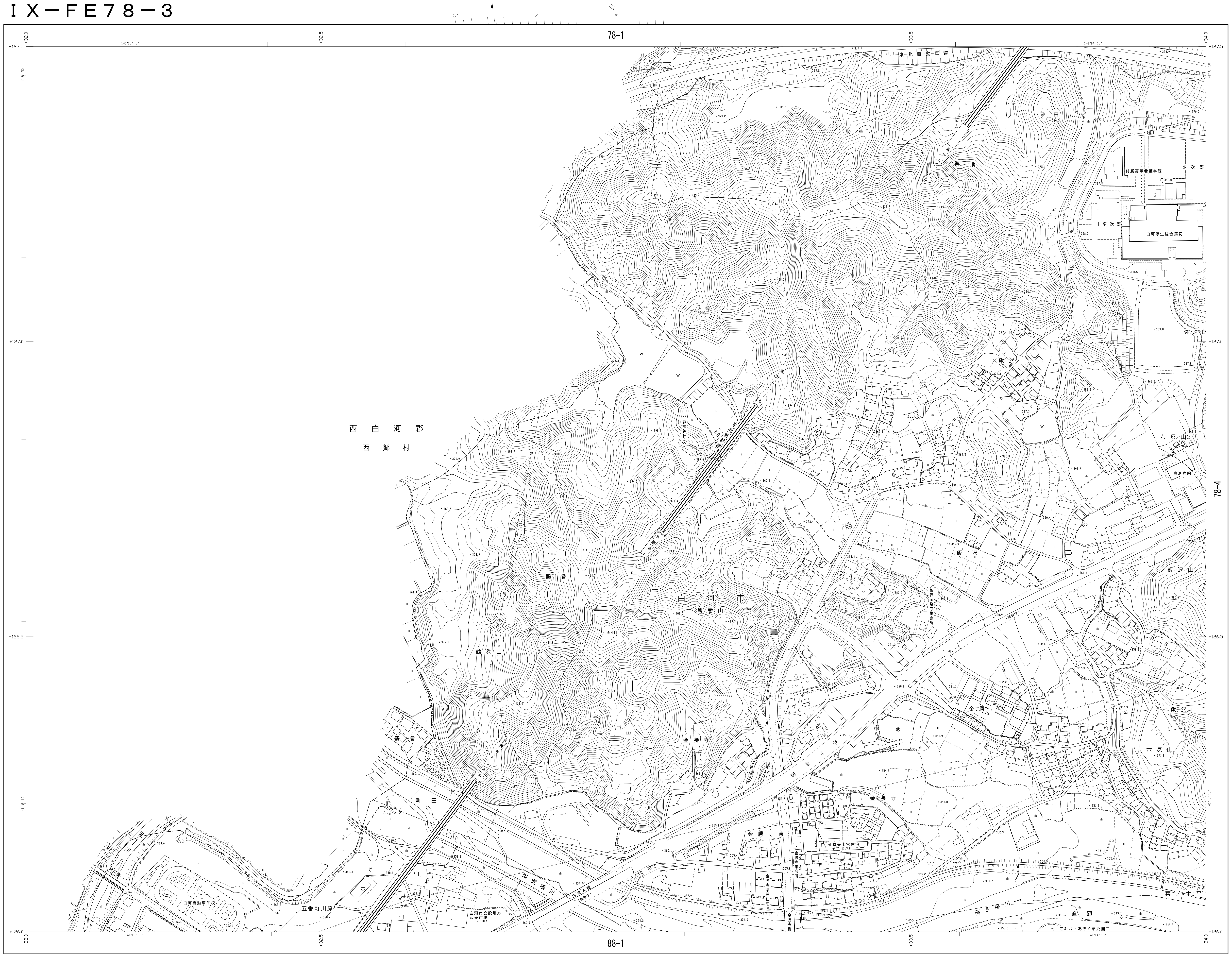
78-1
88-1
78-4
+127.5
+127.0
+126.5
+126.0
+32.0
+32.5
+33.5
+34.0
141°13′ 0″
141°14′ 10″
41° 8′ 50″
西 白 河 郡
西 郷 村
白 河 市
鶴巻山
鶴巻
金勝寺
金勝寺東
飯沢
飯沢山
六反山
弥次郎
上弥次郎
白河厚生総合病院
東北自動車道
国道4号
阿武隈川
五番町川原
白河自動車学校
白河市公設地方卸売市場
町田
追廻
葉ノ木平
こみね・あぶくま公園

ＩＸ－ＦＥ７８－３

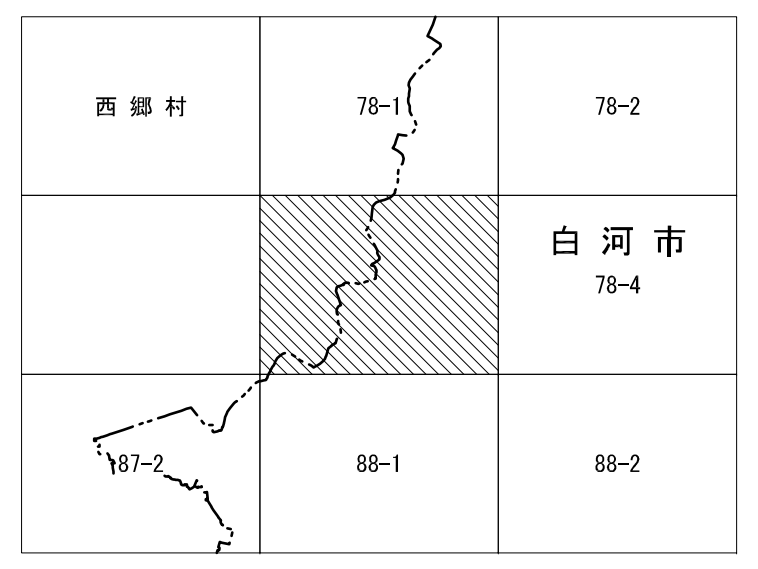
西郷村
78-1
78-2
白河市
78-4
87-2
88-1
88-2

記　号

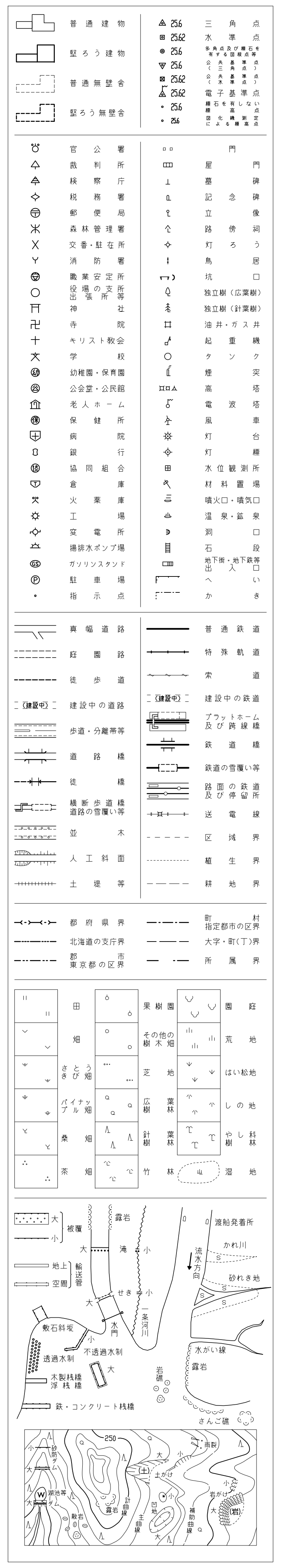
普通建物
堅ろう建物
普通無壁舎
堅ろう無壁舎
25.6 三角点
25.62 水準点
25.6 多角点及び標石を有する図根点等
25.6 公共基準点（三角点）
25.62 公共基準点（水準点）
25.62 電子基準点
25.6 標石を有しない標高点
25.6 図化機測定による標高点
官公署
門

座標系は平成１４年国土交通省告示第９号の規定による第 IX 座標系

投影は横メルカトル図法

図郭に表示してある座標値はキロメートル単位

方眼は０。５キロメートル間隔

図郭に表示してある経緯度目盛は１０秒間隔

高さの基準は東京湾の平均海面

等高線の間隔は２メートル

平面直角座標値は、世界測地系に対応（測地成果2011）

ＩＸ－ＦＥ７８－３

平成２５年測量

1, 平成２４年１２月撮影空中写真
2, 平成２５年　３月現地調査

1:2,500

0　50　100　200　300　400　500m

「この測量成果は、国土地理院長の承認を得て同院所管の測量成果を使用して得たものである」
（承認番号）平２４　東公　第４８９号

計画機関名	福島県県南建設事務所
作業機関名	株式会社　パスコ

許可なく複製を禁ずる