1:2,500 国土基本図

ＩＸ－ＦＥ７８－３

県南都市計画図

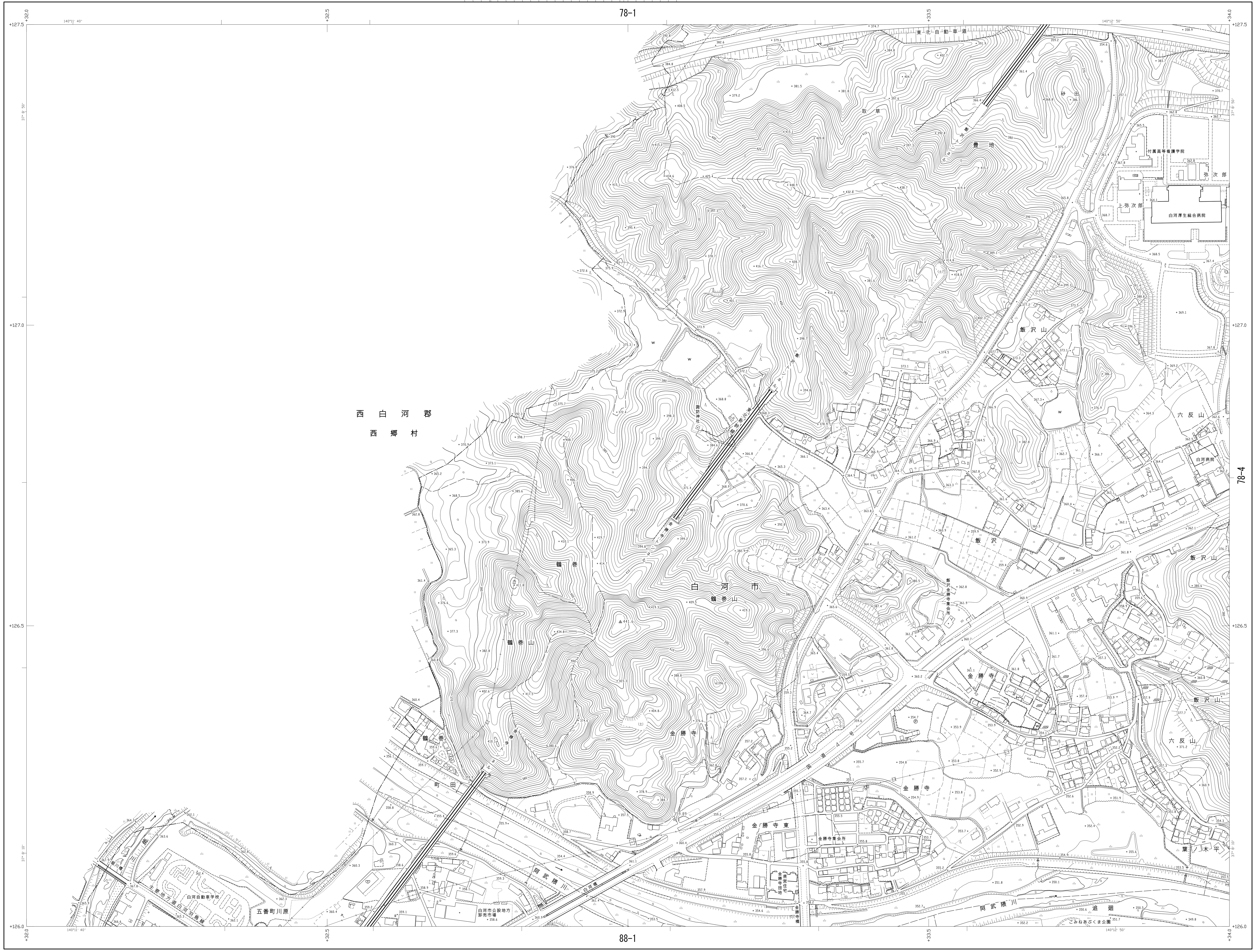

ＩＸ－ＦＥ７８－３

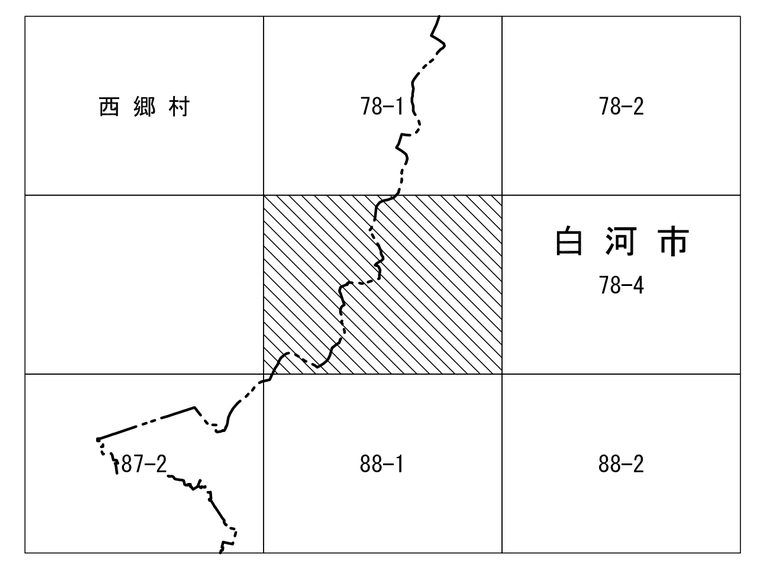

記号

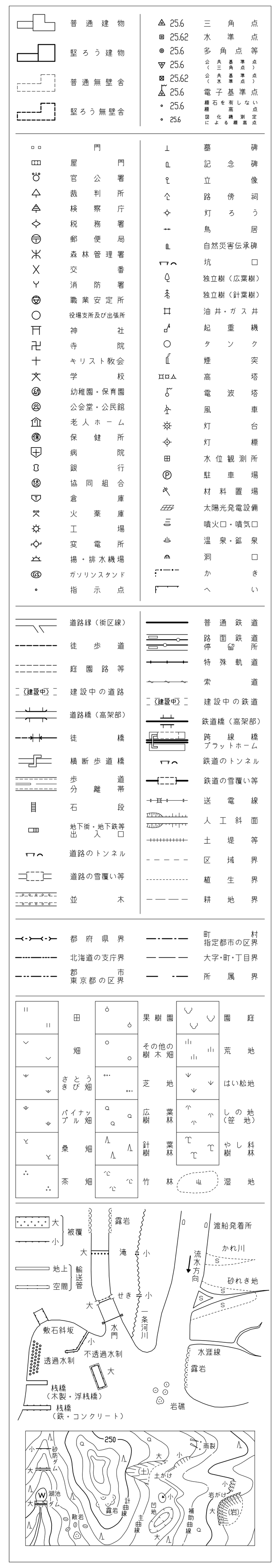

座標系は平成１４年国土交通省告示第９号の規定による第 IX 座標系
投影は横メルカトル図法
図郭に表示してある座標値はキロメートル単位
方眼は０。５キロメートル間隔
図郭に表示してある経緯度目盛は１０秒間隔
高さの基準は東京湾の平均海面
等高線の間隔は２メートル
平面直角座標値は、世界測地系による。（測地成果２０１１）

ＩＸ－ＦＥ７８－３

平成２５年測量
令和　５年修正

1,令和４年１０月撮影空中写真
2,令和５年　９月現地調査

1:2,500

「この測量成果は、国土地理院長の承認を得て同院所管の測量成果を使用して得たものである。（承認番号）令5　東公　第１６５号」

計画機関名　白河市
作業機関名　株式会社　パスコ

許可なく複製を禁ずる