

白河探検隊




白河市建設部都市計画課

④やまおり

僕らは白河探検隊！！
故郷のよさを見つけるために
いろんな場所を探検するよ！



小峰城がきれいに
見えるね！！




ホントだ！
街の中なのに
電線がないよ！！

1	2
3	4




看板のデザインが
そろっているよ！！

南湖は
水と木、山が
一度に見えて
きれいだね！！



みんなまち歩きをして
いろいろな景観を探してみよう！！



白河市の代表的な景観



自然も歴史もある！



登場人物



名前：白石（しらいし）くん
誕生日：4月1日
趣味：サッカー
好きな食べ物：和菓子

名前：愛河（あいか）さん
誕生日：7月16日
趣味：旅行・散歩
好きな食べ物：南湖団子



名前：しらかわん
誕生日：11月7日
趣味：白河市のPR・名所めぐり
好きな食べ物：白河ラーメン



制作協力 日本大学工学部建築学科住環境計画研究室
令和2年12月発行

景観って

ぼくたちが外に出て目にする、
まちなかの様子、自然の風景などを見て、
「美しい、いやされる」や「暗い、きたない」など
見る人が何かを感じる眺めのことだワン！



小峰城跡

自然の風景の他にも、
歴史的な建物、季節の移ろい、
お祭りなどのイベント、
これらも景観と
いえるんだワン！




お祭りを目にすると、
楽しくなるね！



白河提灯まつり

景観は3種類ある！！

景観には、ぼくたちが見ている位置から、
見えるものまでの距離によって、
3つに分けられるワン！



例えば・・・

- 近景** 水の広がりが見える
- 中景** いろいろな種類の木が見える、色の違いが分かる
- 遠景** 山並みなど、シルエットが見える

3つの重なりが
美しいワン！



←遠景
←中景
←近景

街を歩いて



たくさんの発見をしよう！

さあ！君だけの景観マップを作ってみよう！

④

景観マップ

《マップの使い方》

- ① 白河のまちを実際に歩いて、歩いた道をペンでなぞろう！
- ② 自分の気になった景観を写真に撮って、右の枠の中に貼ろう！
- ③ 気づいたことや思ったことを枠の中にかいてね！
- ④ マップの名前を決めて枠の中に書こう！

これでマップの完成だ！！



③ まちを歩いて気づいたこと・思ったこと

② 撮った写真をここに貼ってね！