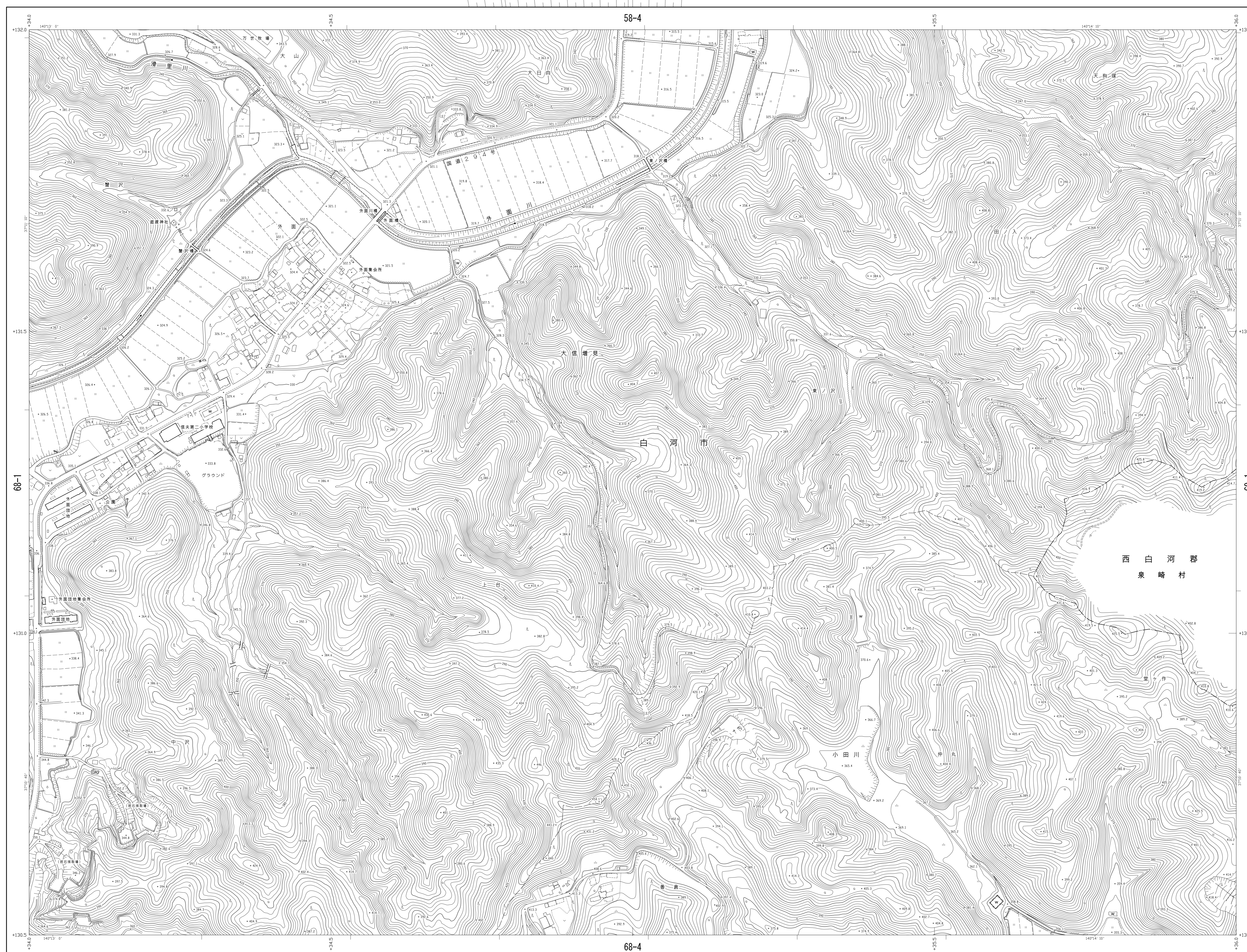
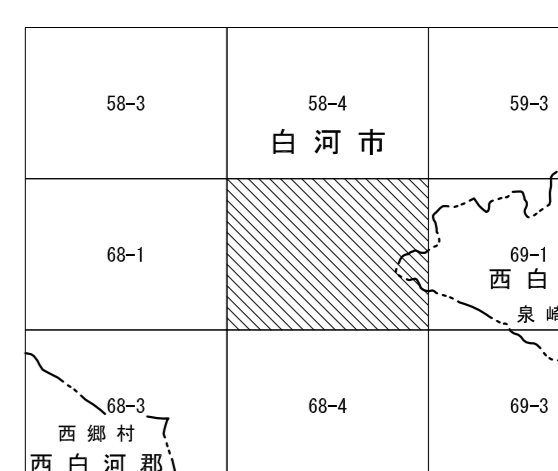


1:2,500 国土基本図  
IX-FE68-2

泉南都市計画図



IX-FE68-2



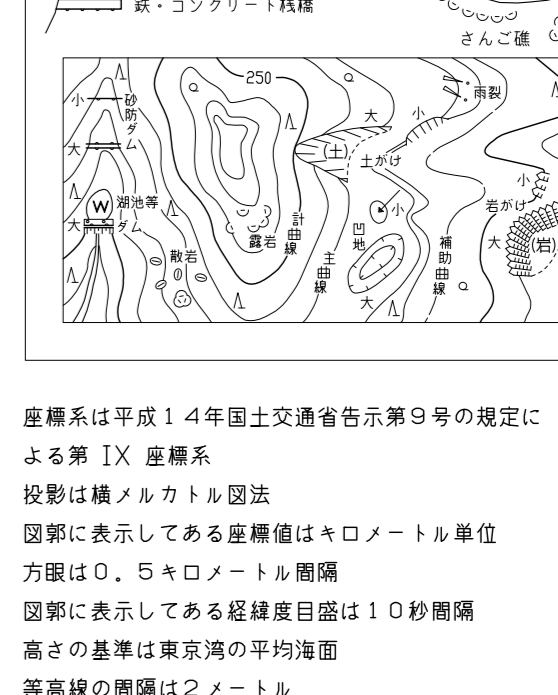
記号

□	普通建物	▲	三角点
○	庭園建物	●	地蔵
△	普通倉庫	■	石塔
☆	庭園倉庫	▽	石碑
◇	普通事務所	□	古墳
◇	庭園事務所	□	古墳群
◇	普通商店	□	古墳跡
◇	庭園商店	□	古墳跡群
◇	普通工場	□	古墳跡跡
◇	庭園工場	□	古墳跡跡群
◇	普通学校	□	古墳跡跡跡
◇	庭園学校	□	古墳跡跡跡群
◇	普通病院	□	古墳跡跡跡跡
◇	庭園病院	□	古墳跡跡跡跡群
◇	普通診療所	□	古墳跡跡跡跡跡
◇	庭園診療所	□	古墳跡跡跡跡跡群
◇	普通介護施設	□	古墳跡跡跡跡跡跡
◇	庭園介護施設	□	古墳跡跡跡跡跡跡群
◇	普通児童センター	□	古墳跡跡跡跡跡跡跡
◇	庭園児童センター	□	古墳跡跡跡跡跡跡跡群
◇	普通老人ホーム	□	古墳跡跡跡跡跡跡跡跡
◇	庭園老人ホーム	□	古墳跡跡跡跡跡跡跡跡群
◇	普通墓地	□	古墳跡跡跡跡跡跡跡跡跡
◇	庭園墓地	□	古墳跡跡跡跡跡跡跡跡跡群
◇	普通公園	□	古墳跡跡跡跡跡跡跡跡跡跡
◇	庭園公園	□	古墳跡跡跡跡跡跡跡跡跡跡群
◇	普通運動場	□	古墳跡跡跡跡跡跡跡跡跡跡跡
◇	庭園運動場	□	古墳跡跡跡跡跡跡跡跡跡跡跡群
◇	普通体育館	□	古墳跡跡跡跡跡跡跡跡跡跡跡跡
◇	庭園体育館	□	古墳跡跡跡跡跡跡跡跡跡跡跡跡群
◇	普通劇場	□	古墳跡跡跡跡跡跡跡跡跡跡跡跡跡
◇	庭園劇場	□	古墳跡跡跡跡跡跡跡跡跡跡跡跡跡群
◇	普通映画館	□	古墳跡跡跡跡跡跡跡跡跡跡跡跡跡跡
◇	庭園映画館	□	古墳跡跡跡跡跡跡跡跡跡跡跡跡跡跡群
◇	普通コンサートホール	□	古墳跡跡跡跡跡跡跡跡跡跡跡跡跡跡跡
◇	庭園コンサートホール	□	古墳跡跡跡跡跡跡跡跡跡跡跡跡跡跡跡群
◇	普通展示場	□	古墳跡跡跡跡跡跡跡跡跡跡跡跡跡跡跡跡
◇	庭園展示場	□	古墳跡跡跡跡跡跡跡跡跡跡跡跡跡跡跡跡群
◇	普通競技場	□	古墳跡跡跡跡跡跡跡跡跡跡跡跡跡跡跡跡跡
◇	庭園競技場	□	古墳跡跡跡跡跡跡跡跡跡跡跡跡跡跡跡跡跡群

—	普通道路	—	普通鉄道
—	普通歩道	—	普通索道
—	普通自転車道	—	普通索道中絶
—	普通自転車道中絶	—	普通索道中絶跡
—	普通自転車道跡	—	普通索道跡
—	普通自転車道跡跡	—	普通索道跡跡
—	普通自転車道跡跡跡	—	普通索道跡跡跡
—	普通自転車道跡跡跡跡	—	普通索道跡跡跡跡
—	普通自転車道跡跡跡跡跡	—	普通索道跡跡跡跡跡
—	普通自転車道跡跡跡跡跡跡	—	普通索道跡跡跡跡跡跡
—	普通自転車道跡跡跡跡跡跡跡	—	普通索道跡跡跡跡跡跡跡
—	普通自転車道跡跡跡跡跡跡跡跡	—	普通索道跡跡跡跡跡跡跡跡
—	普通自転車道跡跡跡跡跡跡跡跡跡	—	普通索道跡跡跡跡跡跡跡跡跡
—	普通自転車道跡跡跡跡跡跡跡跡跡跡	—	普通索道跡跡跡跡跡跡跡跡跡跡
—	普通自転車道跡跡跡跡跡跡跡跡跡跡跡	—	普通索道跡跡跡跡跡跡跡跡跡跡跡
—	普通自転車道跡跡跡跡跡跡跡跡跡跡跡跡	—	普通索道跡跡跡跡跡跡跡跡跡跡跡跡
—	普通自転車道跡跡跡跡跡跡跡跡跡跡跡跡跡	—	普通索道跡跡跡跡跡跡跡跡跡跡跡跡跡

—	普通境界線	—	普通境界線跡
—	普通境界線跡跡	—	普通境界線跡跡跡
—	普通境界線跡跡跡	—	普通境界線跡跡跡跡
—	普通境界線跡跡跡跡	—	普通境界線跡跡跡跡跡
—	普通境界線跡跡跡跡跡	—	普通境界線跡跡跡跡跡跡
—	普通境界線跡跡跡跡跡跡	—	普通境界線跡跡跡跡跡跡跡
—	普通境界線跡跡跡跡跡跡跡	—	普通境界線跡跡跡跡跡跡跡跡
—	普通境界線跡跡跡跡跡跡跡跡	—	普通境界線跡跡跡跡跡跡跡跡跡
—	普通境界線跡跡跡跡跡跡跡跡跡	—	普通境界線跡跡跡跡跡跡跡跡跡跡
—	普通境界線跡跡跡跡跡跡跡跡跡跡	—	普通境界線跡跡跡跡跡跡跡跡跡跡跡
—	普通境界線跡跡跡跡跡跡跡跡跡跡跡	—	普通境界線跡跡跡跡跡跡跡跡跡跡跡跡
—	普通境界線跡跡跡跡跡跡跡跡跡跡跡跡	—	普通境界線跡跡跡跡跡跡跡跡跡跡跡跡跡
—	普通境界線跡跡跡跡跡跡跡跡跡跡跡跡跡	—	普通境界線跡跡跡跡跡跡跡跡跡跡跡跡跡跡
—	普通境界線跡跡跡跡跡跡跡跡跡跡跡跡跡跡	—	普通境界線跡跡跡跡跡跡跡跡跡跡跡跡跡跡跡
—	普通境界線跡跡跡跡跡跡跡跡跡跡跡跡跡跡跡	—	普通境界線跡跡跡跡跡跡跡跡跡跡跡跡跡跡跡跡

—	普通境界線跡跡跡跡跡跡跡跡跡跡跡跡跡跡跡	—	普通境界線跡跡跡跡跡跡跡跡跡跡跡跡跡跡跡跡跡
—	普通境界線跡跡跡跡跡跡跡跡跡跡跡跡跡跡跡跡跡	—	普通境界線跡跡跡跡跡跡跡跡跡跡跡跡跡跡跡跡跡跡
—	普通境界線跡跡跡跡跡跡跡跡跡跡跡跡跡跡跡跡跡跡	—	普通境界線跡跡跡跡跡跡跡跡跡跡跡跡跡跡跡跡跡跡跡
—	普通境界線跡跡跡跡跡跡跡跡跡跡跡跡跡跡跡跡跡跡跡	—	普通境界線跡跡跡跡跡跡跡跡跡跡跡跡跡跡跡跡跡跡跡跡
—	普通境界線跡跡跡跡跡跡跡跡跡跡跡跡跡跡跡跡跡跡跡跡	—	普通境界線跡跡跡跡跡跡跡跡跡跡跡跡跡跡跡跡跡跡跡跡跡
—	普通境界線跡跡跡跡跡跡跡跡跡跡跡跡跡跡跡跡跡跡跡跡跡	—	普通境界線跡跡跡跡跡跡跡跡跡跡跡跡跡跡跡跡跡跡跡跡跡跡
—	普通境界線跡跡跡跡跡跡跡跡跡跡跡跡跡跡跡跡跡跡跡跡跡	—	普通境界線跡跡跡跡跡跡跡跡跡跡跡跡跡跡跡跡跡跡跡跡跡跡跡
—	普通境界線跡跡跡跡跡跡跡跡跡跡跡跡跡跡跡跡跡跡跡跡跡跡	—	普通境界線跡跡跡跡跡跡跡跡跡跡跡跡跡跡跡跡跡跡跡跡跡跡跡
—	普通境界線跡跡跡跡跡跡跡跡跡跡跡跡跡跡跡跡跡跡跡跡跡跡	—	普通境界線跡跡跡跡跡跡跡跡跡跡跡跡跡跡跡跡跡跡跡跡跡跡跡
—	普通境界線跡跡跡跡跡跡跡跡跡跡跡跡跡跡跡跡跡跡跡跡跡跡	—	普通境界線跡跡跡跡跡跡跡跡跡跡跡跡跡跡跡跡跡跡跡跡跡跡跡
—	普通境界線跡跡跡跡跡跡跡跡跡跡跡跡跡跡跡跡跡跡跡跡跡跡	—	普通境界線跡跡跡跡跡跡跡跡跡跡跡跡跡跡跡跡跡跡跡跡跡跡跡
—	普通境界線跡跡跡跡跡跡跡跡跡跡跡跡跡跡跡跡跡跡跡跡跡跡	—	普通境界線跡跡跡跡跡跡跡跡跡跡跡跡跡跡跡跡跡跡跡跡跡跡跡
—	普通境界線跡跡跡跡跡跡跡跡跡跡跡跡跡跡跡跡跡跡跡跡跡跡	—	普通境界線跡跡跡跡跡跡跡跡跡跡跡跡跡跡跡跡跡跡跡跡跡跡跡
—	普通境界線跡跡跡跡跡跡跡跡跡跡跡跡跡跡跡跡跡跡跡跡跡跡	—	普通境界線跡跡跡跡跡跡跡跡跡跡跡跡跡跡跡跡跡跡跡跡跡跡跡
—	普通境界線跡跡跡跡跡跡跡跡跡跡跡跡跡跡跡跡跡跡跡跡跡跡	—	普通境界線跡跡跡跡跡跡跡跡跡跡跡跡跡跡跡跡跡跡跡跡跡跡跡



基準系は平成14年国土交通省告示第9号の規定による第IX区標準。

縮尺は横1/25,000、縦1/25,000。

図面に表示した境界線はメーター単位。

方面は0.5メートル単位。

図面に表示した境界線は1秒間隔。

高さの基準は標高の平均値。

等高線の間隔は2メートル。

平面図は縮尺1/25,000、断面図は縮尺1/1,000。

平面図は縮尺1/25,000、断面図は縮尺1/1,000。

平面図は縮尺1/25,000、断面図は縮尺1/1,000。

平成25年測量  
平成26年測量

(2)	1. (1) 平成24年12月測定の成果
(2)	2. (1) 平成25年12月測定の成果
(2)	(2) 平成26年1月測定の成果

1:2,500

この測量は、国土地理院長の承認を得て民間事業者の測量事業として行われたものである。  
(測量番号) 第274 業公 第48号  
この測量は、国土地理院長の承認を受けて行われたものである。  
(測量番号) 第27 業公 第171号

計画機関名 福島県南建設事務所  
作業機関名 株式会社、イスト

IX-FE68-2