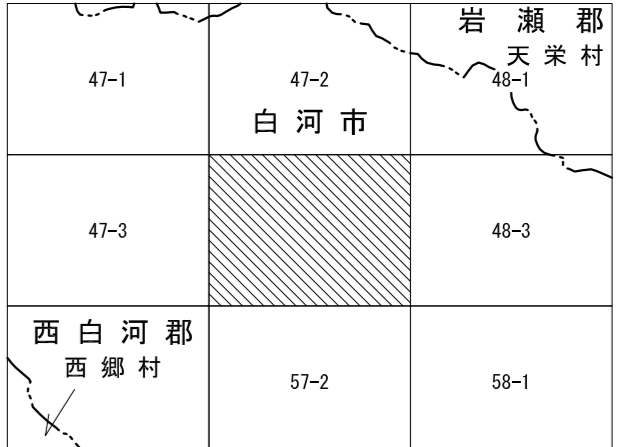




IX-FE47-4



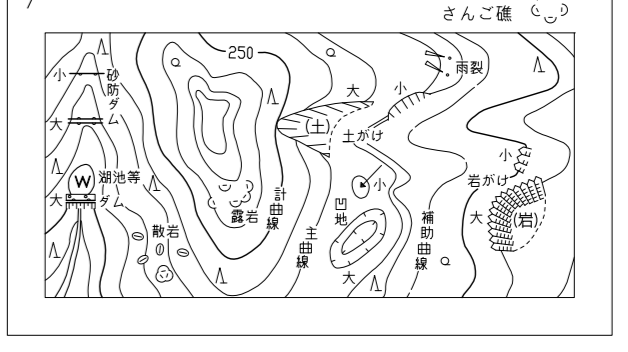
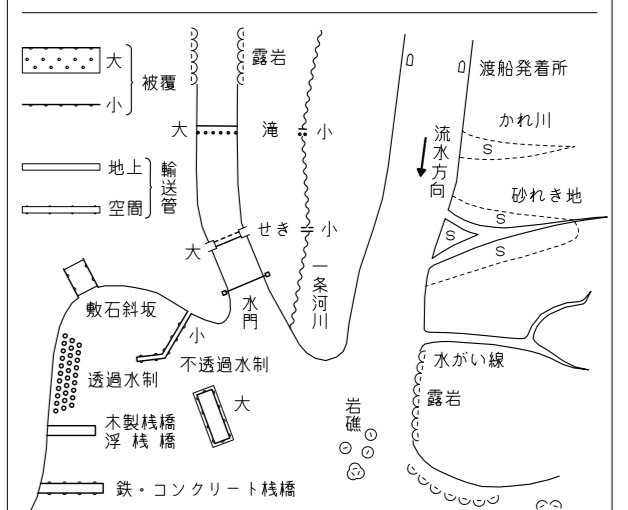
記号

Legend table with symbols and corresponding labels for various features like buildings, roads, and utilities.

Legend table with symbols and corresponding labels for various types of roads, including expressways, national roads, and local roads.

Legend table with symbols and corresponding labels for various types of roads, including expressways, national roads, and local roads.

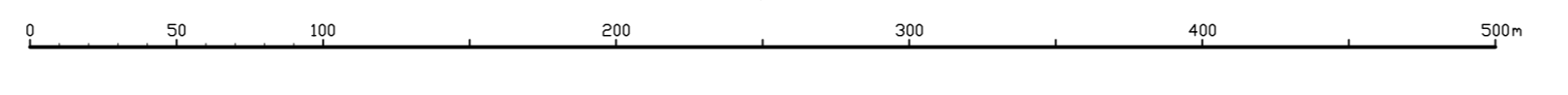
Legend table with symbols and corresponding labels for various types of roads, including expressways, national roads, and local roads.



本図は平成14年国土交通省告示第9号の規定による第IX図様式
図影はメトリック単位
図影に示したある距離値はメートル単位
図影に示したある距離値は10秒間隔
高さの基準は標高の平均海面
等高線の間隔は2メートル
平面図の投影法は、世界測系に對し(測地成果2011)
平面図の投影法は、世界測系に對し(測地成果2011)

平成28年測量
1.平成28年12月測量空中写真
2.平成28年1月現地調査

1:2,500



この測量成果は、国土地理院長の勅命を受けて得たものである
(測量法)第27条第1項第1号

計画機関名 福島県南建設事務所
作業員名 株式会社イースト
〒970-8500 福島県南建設事務所

IX-FE47-4