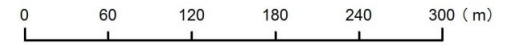


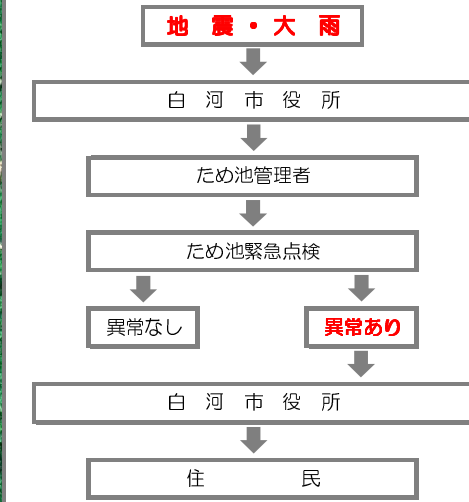
通戸池 ハザードマップ

縮尺 1:5,000



緊急時の通戸池管理体制

～災害時の情報伝達の流れ～



緊急連絡先

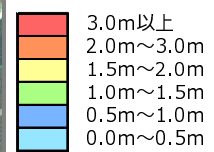
名称	電話番号
白河市役所	0248-22-1111
消防・救急	119
白河消防署	0248-22-2155
警察	110
白河警察署	0248-23-0110

地震のあとの災害シナリオ

時間	発生前	数秒～1分	1～3分後	5～10分後	約30分後～50分	落ち着くまで
地震情報 (TV・ラジオ)	緊急地震速報 (数秒前)	発生	地震速報 防災無線	被害の情報収集		
被害	扇田地内に水が到達					
行動の目安	少しでも安全な場所へ移る	いのちを守る	家族を守る 揺れがおさまったら、 高台や安全なところへ 避難	安全な場所 へ避難	避難所など で待機し、 市の指示を 待つ	

凡例

最大水深



通戸池ハザードマップは、万が一決壊した場合の備えとして、浸水の深さやいつの心構え、避難所などをハザードマップとして地図上に整理しました。

浸水の特徴を理解して、地域住民が話し合い、ハザードマップを理解することで、いざ防災情報を得た際に正しい判断・行動がとれるようになります。

いざというときは

- ・避難は可能な限り浸水がはじまる前に
- ・動きやすい服装で、持ち出し品は最小限に
- ・必ず徒歩で！足下に注意して避難
- ・ため池直下（2.0m～3.0mの水深予想）：速やかに高台へ
- ・ため池直下以外（0.5m～1.0mの水深予想）：建物の2階などに移動し、水が引いたら避難所へ避難

通戸池

作田

扇田

中合内

牛馬ヶ作

寺ノ後

後山

宮下

上後久保

避難所
八幡集落センター

宮前

上久保田

県道277号

3分後

5分後

10分後

20分後

30分後

40分後

50分後

60分後

40分後

40分後

40分後